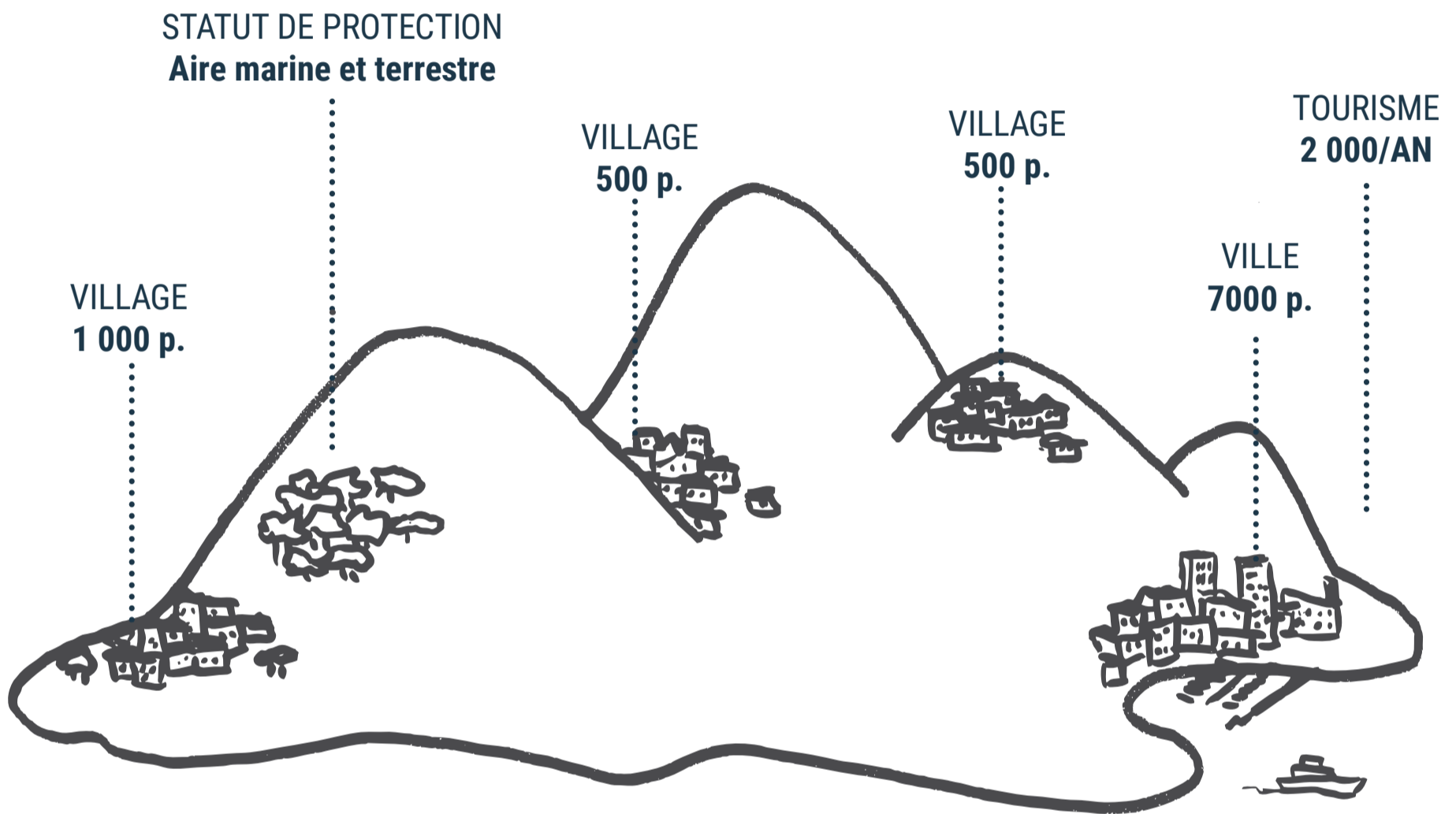


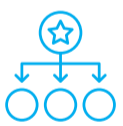


CELEBRATE
ISLANDS
2019



SUPERFICIE 100 km²

MORPHOLOGIE montagneuse



GOVERNANCE

Eloignée du continent



EAU

Pollution
des eaux marines



DÉCHETS

Décharge sauvage
dans chaque village



ACTIVITÉS HUMAINES

Surpêche,
développement agricole



ÉNERGIE

Centrale thermique
au fioul



PAYSAGES

Artificialisation
des plaines côtières



ÉCOSYSTÈMES ET BIODIVERSITÉ

Habitats forestiers tropicaux

île n°1

Invente son futur



CELEBRATE ISLANDS 2019

ZONE MILITAIRE

ZONE PRIVÉE CIVILE

STATUT DE PROTECTION
AUCUN

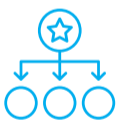
TOURISME
10 000/AN

VILLAGE
500 p.



SUPERFICIE 5 km²

MORPHOLOGIE vallonnée



GOUVERNANCE

50% du territoire :
zone militaire



EAU

Reliée au continent



DÉCHETS

Décharge



ACTIVITÉS HUMAINES

Exploitation agricole bio
+ port géré de manière
durable et propre



ÉNERGIE

Panneaux photovoltaïques
+ éoliennes



PAYSAGES

Préservation des paysages
traditionnels ouverts



ÉCOSYSTÈMES ET BIODIVERSITÉ

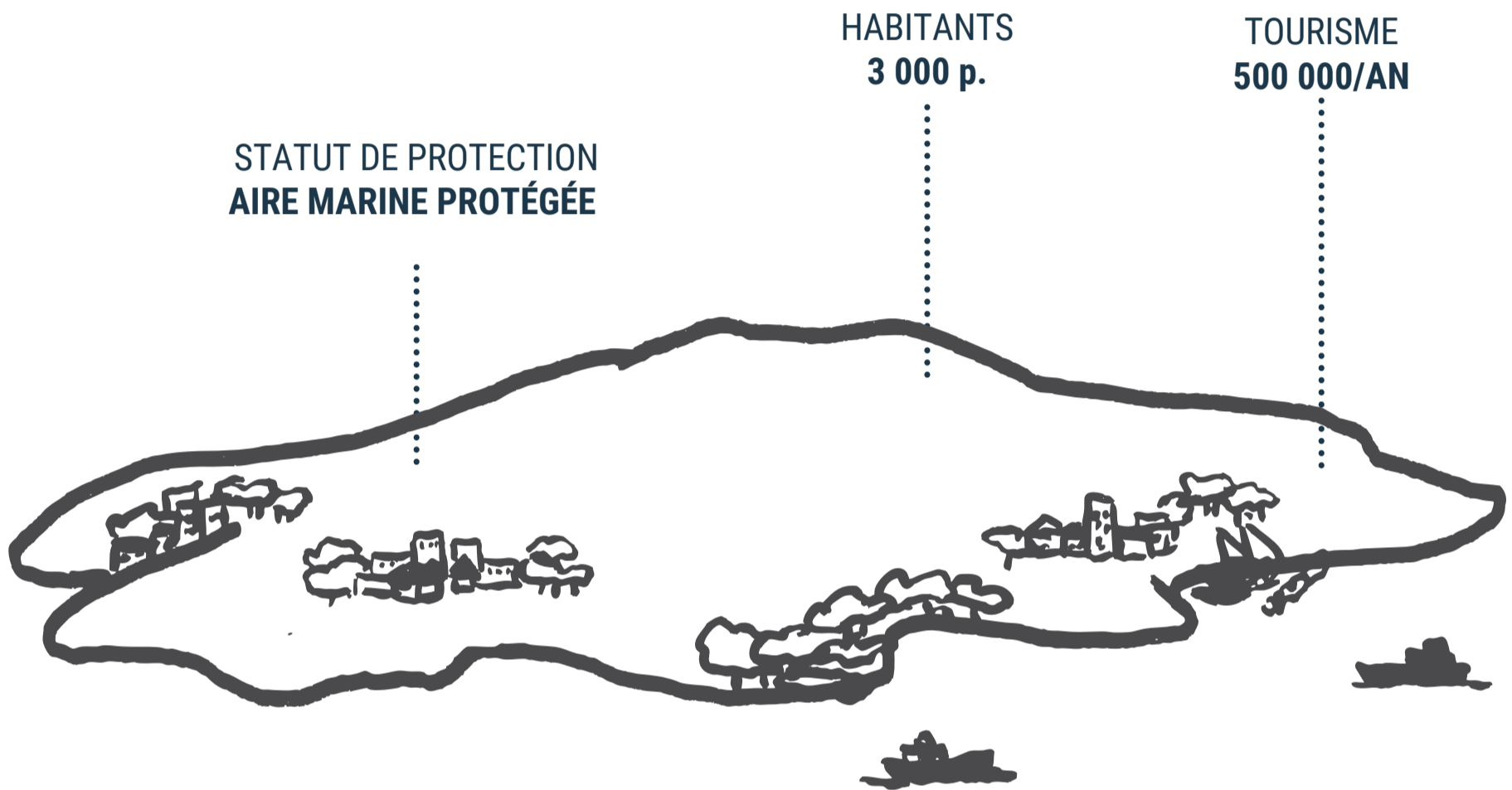
Espèces exotiques envahissantes

île n°2

Invente son futur



CELEBRATE
ISLANDS
2019



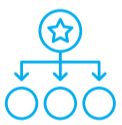
HABITANTS
3 000 p.

TOURISME
500 000/AN

STATUT DE PROTECTION
AIRE MARINE PROTÉGÉE

SUPERFICIE 50 km²

MORPHOLOGIE plate



GOUVERNANCE

Prolongement
d'une commune littorale



EAU

Salinisation des nappes :
problème d'eau douce



DÉCHETS

Tri sélectif
et renvoi sur le continent



ACTIVITÉS HUMAINES

Pêche illégale des pêcheurs



ÉNERGIE

Câbles électriques
depuis le continent



PAYSAGES

Erosion côtière



ÉCOSYSTÈMES ET BIODIVERSITÉ

Destruction de la mangrove

île n°3

Invente son futur